



**ИНСТИТУТ РАЗВИТИЯ  
ОБРАЗОВАНИЯ**  
Свердловской области

**Историческое пространство:  
содержательные аспекты изучения  
в школьном курсе истории России.  
Методика работы с исторической  
картой.**

**Вебинар 11**

**18.06.2026**

# Основные направления и вопросы

- Где это всё происходило (территория, ландшафт, географические объекты и их названия, связь современной и исторической карт)?
- Что там сейчас (государственная и административная принадлежность территории, места памяти)?
- Как и почему изменялась территория Российского государства и его роль на международной арене (изменение границ, войны и договоры, исторические карты и текстовые документы)?
- Как эти исторические события нашли отражение в культуре (тексты, изображения)?

# Историческое пространство России в 1613 — 1645 гг.. 7 класс.

Урок 62	«Куда соха ходила...» Социально-экономическое развитие России в XVII в.	1
Урок 63	«Куда соха ходила...» Социально-экономическое развитие России в XVII в.	1
Урок 75	Внешняя политика России в XVII в.	1
Урок 76	Внешняя политика России в XVII в.	1
Урок 77	«Встречь солнцу». Освоение Сибири и Дальнего Востока	1

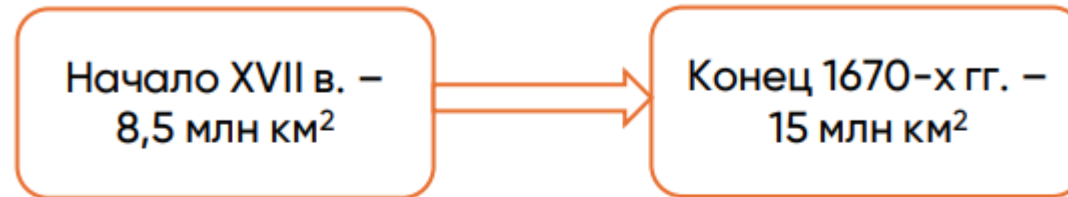
§ 29–30. «Куда соха ходила...» Социально-экономическое развитие России в XVII в. ....

§ 42–43. Внешняя политика России в XVII в. ....

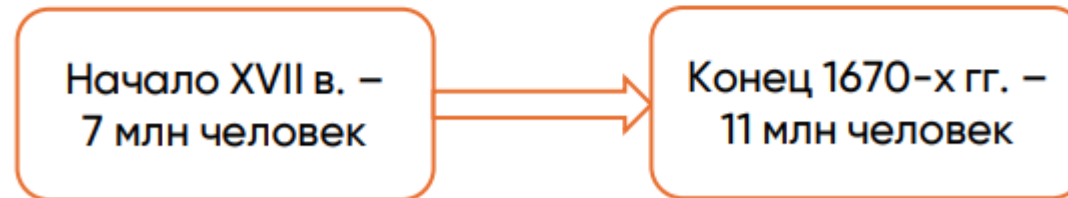
§ 44. «Встречь солнцу»: освоение Сибири и Дальнего Востока .....

# Рост территории и населения России в XVII веке

## Территория



## Население



**Цель:** Восстановить и упрочить престиж России на международной арене.

### **Задачи:**

**Южное направление внешней политики.**

Обеспечить безопасность рубежей страны от Крымского ханства и Османской империи.

**Западное направление внешней политики.**

Вернуть земли, завоёванные Речью Посполитой в годы Смуты, облегчить положение населения южнорусских и западнорусских земель.

**Северное направление внешней политики.**

Вернуть выход к Балтийскому морю.

# ВНЕШНЯЯ ПОЛИТИКА МИХАИЛА ФЁДОРОВИЧА

1617 г. – Столбовский мир со Швецией, Россия потеряла выход к Балтийскому морю, но вернула Новгород

1618 г. – Деулинское перемирие с Польшей, Россия потеряла Смоленские, Черниговские и Северские земли

1632 – 1634 гг. - Смоленская война

1634 г. – Поляновский мирный договор (Смоленск остался за Польшей, но Владислав отказался от претензий на русский престол)

1639 – 1642 гг. – «Азовское сидение»

## ФАКТОРЫ, ОКАЗАВШИЕ ВЛИЯНИЕ НА РЕАЛИЗАЦИЮ ВНЕШНЕПОЛИТИЧЕСКОГО КУРСА

Ограниченность  
финансовых  
и человеческих ресурсов

Слабое развитие  
мануфактурного  
производства оружия  
и боеприпасов

Затянувшийся процесс  
реформирования армии

Невозможность вести  
активную внешнюю  
политику на нескольких  
направлениях  
одновременно



*Конный копейщик «полка нового строя».  
XVII в. Иллюстрация.*



*Драгун «полка нового строя».  
XVII в. Иллюстрация.*

## РОССИЙСКАЯ ДИПЛОМАТИЯ В XVII В.

Добилась  
больших успехов  
в решении  
внешнеполитиче  
ских проблем

Дипломаты были  
связаны чёткими  
инструкциями  
из Посольского  
приказа

Была  
ограничена  
инициатива  
в принятии  
решений

Отсутствовали  
регулярные  
дипломатические  
представительства  
России в других странах

Центральная власть  
не получала достаточно  
достоверной информации  
о положении дел в других  
государствах

# ДЕУЛИНСКОЕ ПЕРЕМИРИЕ 1618 Г.

От Русского государства отторгались западные и юго-западные территории – города [Белая](#), [Дорогобуж](#), [Рославль](#), [Себеж](#), [Смоленск](#) [все пять со [станами](#) (в тексте именуются уездами) и [волостями](#)], Красный (ныне рабочий посёлок Красногородск Красногородского района Псковской области), [Невель](#), [Новгород-Северский](#), Попова Гора (ныне рабочий посёлок Красная Гора Красногородского района Брянской области), [Почеп](#), Серпейск (ныне село Мещовского района Калужской области), [Стародуб](#), [Трубчевск](#), [Чернигов](#) (все девять с волостями), а также Монастыревское городище (г. Монастыревск, Монастыревский город; польск. Моромск, Моравск; ныне село Моровск Черниговского района Черниговской области, Украина) и велижские волости (сам г. [Велиж](#) после его захвата польско-литовскими войсками в 1580 находился в составе Речи Посполитой). Эти территории передавались Речи Посполитой с [посадскими людьми](#) и крестьянами, а также с крепостной артиллерией (с боезапасом), однако проживавшие там [гости](#) и купцы получали возможность выбрать подданство, а чёрное и белое духовенство, [приказные люди](#) и [служилые люди](#) (воеводы, дворяне, [дети боярские](#), [стрельцы](#), казаки, [пушкари](#) и др.) должны были со всем своим движимым имуществом переселиться в другие районы Русского государства.

Одновременно польско-литовские вооружённые формирования выводились с территории Русского государства, в том числе оставляли захваченные ими города [Вязьму](#), [Козельск](#), [Мещовск](#) и [Мосальск](#), а также крупное дворцовое село Борисово Можайского уезда (ныне Можайского городского округа Московской области).

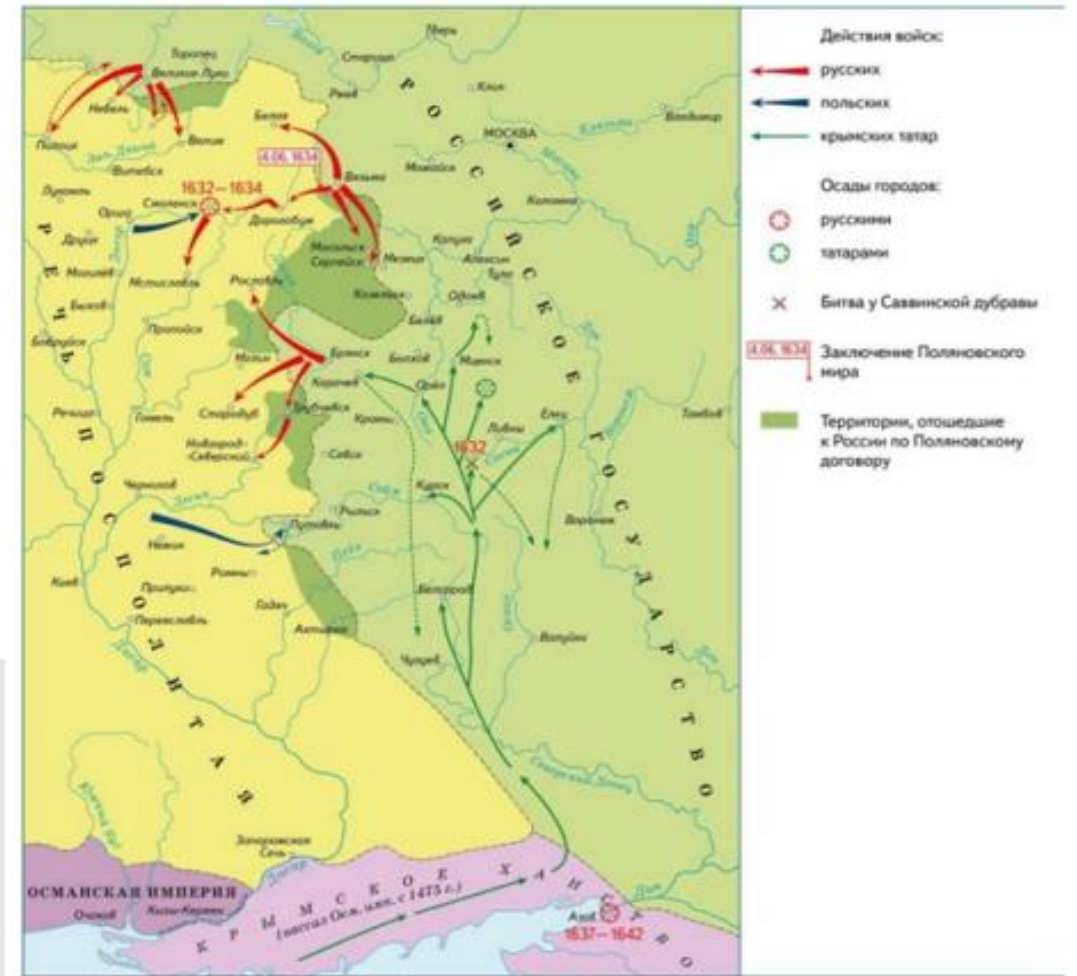
Стороны обязывались уважать территориальную целостность друг друга: соглашение содержало подробные списки территорий, которые они обещали не отвоёвывать (Русское государство – Киев, Житомир, Велиж, Витебск, Могилёв, Мстиславль, Оршу, Полоцк и другие, Речь Посполита – Новгородскую, Псковскую и Тверскую земли, Белгород, Брянск, Валуйки, Курск, Мценск и др.); отдельно оговаривалось, что Русское государство не будет нападать на [Курляндское герцогство](#) и города [Ливонии](#).

# СМОЛЕНСКАЯ ВОЙНА 1632 – 1634 ГГ.

Деулинское перемирие 1618 г.



- Территории, отошедшие к Речи Посполитой
- Населённые пункты, перешедшие к Речи Посполитой
- Населённые пункты, из которых были выведены польско-литовские вооружённые формирования



Карта боевых действий Смоленской войны

# ПОЛЯНОВСКИЙ МИР 1634 Г.

(на пересечении р. Поляновки со старой Смоленской дорогой близ Вязьмы)

Поляновский мир содержал отказ польского короля Владислава IV за себя, своих потомков и будущих королей польских и великих князей литовских от притязаний на русский престол, признание им Михаила Романова русским царём.

Согласно Поляновскому миру Россия возвратила Польше захваченные в ходе войны русские земли и города, за исключением Серпейска, уступало Речи Посполитой Велижские волости, а также ряд городов с их уездами и волостями,

в том числе Дорогобуж, Почеп, Трубчевск, Стародуб, Чернигов, Новгород Северский, Себеж и Смоленск отказывалось от претензий на Ливонию, Курляндское герцогство, города Полоцк, Велиж, Витебск, Мстиславль. В свою очередь, Речь Посполита брала на себя обязательства не претендовать на ряд русских городов с их уездами и волостями — [Вязьма](#), Брянск, [Орёл](#), Севск, Курск, Путивль, Воронеж, Белгород, [Валуйки](#), Новгород, Псков, Великие Луки, Ржев. Были определены сроки для обмена пленными и для вывода русских войск и выезда православного духовенства из передаваемых Речи Посполитой городов. Договор восстанавливал торговые отношения между странами, вводил одинаковые пошлины для русских и польско-литовских купцов, разрешал им вести торговлю везде, кроме замосковных городов и столиц: [Москва](#), Краков и Вильно, однако исключение делалось для купцов, входивших в состав посольских делегаций. Договор был скорректирован рядом протоколов, в частности в 1645 году в состав Русского государства возвращён город Трубчевск.

[https://znanierussia.ru/articles/Поляновский\\_мир](https://znanierussia.ru/articles/Поляновский_мир)

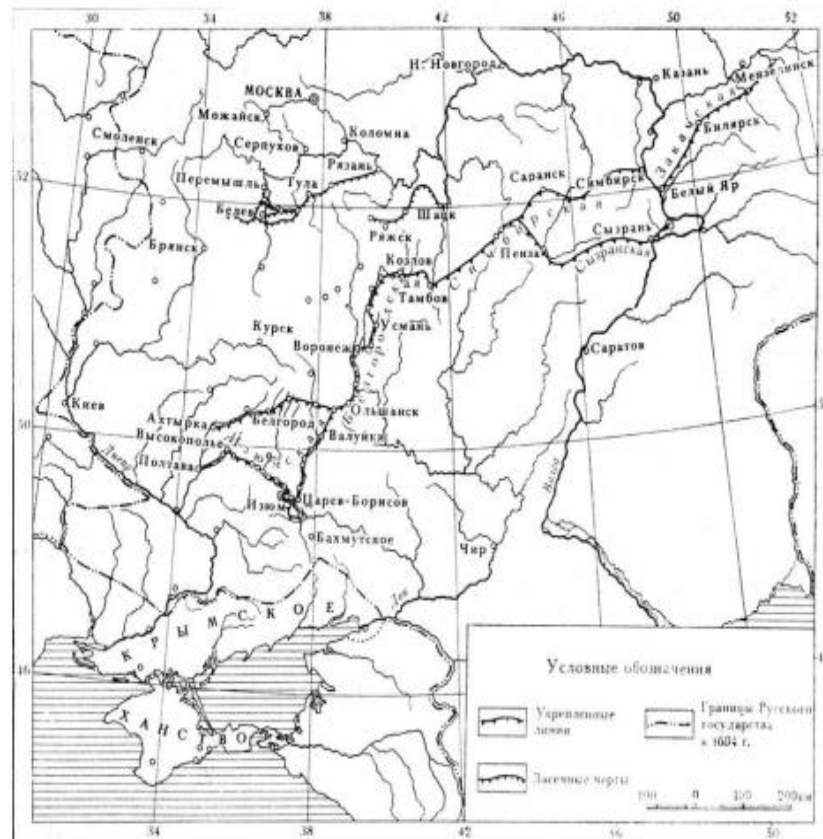
К 1680-м гг. вся южная граница России была укреплена сплошной засечной чертой с сетью оборонительных сооружений: от Изюма и Ахтырки до Мензелинска на р. Каме.

1635 г. – начало возведения  
Белгородской черты (800 км).

1680 г. – строительство  
Изюмской засечной черты.

В 1630-е гг. запорожцы не раз восставали. Но все их выступления были жестоко подавлены. Часть казаков ушла в Россию. Русское правительство не только не выдало перебежчиков, как требовал польский король, но выделило переселенцам земли на юго-западе России, названные Слободской Украиной, т. е. окраиной. (Она располагалась на территории современных Харьковской, Сумской и Белгородской областей.)

Название «Украина» для территории *Малороссии* происходит от слова «украинный» — украинный, крайний. Как отмечал создатель «Толкового словаря живого великорусского языка» В. Даль, имелось в виду, что это область, город «у краю, на краю чего находящийся... пограничный, порубежный». Так, сибирские города или местность, находящиеся на западных и южных пределах Руси, в старину назывались украинными. Но в XVII — начале XX в. официальным названием для русских земель в Среднем Поднепровье считалось Малая Русь, или Малороссия.



Засечные черты в XVII в.

## ОСОБЕННОСТИ РОСТА ТЕРРИТОРИИ РОССИИ В XVII В.: ВОСТОК

Стремительное продвижение землепроходцев по Сибири и Дальнему Востоку.

За 67 лет присоединены земли от р. Камы до Тихого океана.

Пушнина – главный стимул освоения Сибири.

Отсутствие задачи масштабного освоения открытых земель.

Колонизация Сибири носила мирный характер.



Ремезовская летопись. Сбор Ясака. XVI-XVII вв.



Н.Н. Каразин. Подведение сибирских инородцев под высокую Царскую руку. 1870 г.

## ОСВОЕНИЕ СИБИРИ И ДАЛЬНОГО ВОСТОКА В ПЕРВОЙ ПОЛОВИНЕ XVII В.

Конец XVI – первая  
четверть XVII вв.  
Освоение  
Западной Сибири

1630-е гг.

Казак И. Ребров спустился по р. Лене, вышел  
к устью р. Яны, достиг устья р. Индигирки

1643 г.

Экспедиция кашинского служилого человека  
В. Пояркова открыла р. Амур и р. Даурию.



*Золотая монета России. Освоение Сибири. Экспедиция Пояркова. 2001 г.*



*Василий Данилович Поярков.  
Иллюстрация.*



Семён Дежнёв.  
Иллюстрация.



Семён Дежнёв. Почтовые марки. 300-летие открытия С.И. Дежневым. 1948 г.



Памятник Семёну Дежневу, его жене Абаякаде и их сыну Любиму в Якутске (республика Саха – Якутия).



Илимский острог – реконструкция опорного пункта Русского государства в Сибири (Иркутская область).

Как свидетельствуют документы, первые попытки русских установить контакты с Китаем относятся к 1608 году. Самой успешной стала миссия казаков во главе с И. Петлиным в 1618 году. Представление о первых русских посольствах даёт запись в книге Посольского приказа об установлении дипломатических отношений и обмене грамотами (1–4 сентября 1618 года)





## ЗАДАНИЕ

ГОРОДА, ОСНОВАННЫЕ ПРИ МИХАИЛЕ РОМАНОВЕ:  
Мангазея, Албазин, Ялуторовск, Чугуев, Ирбит, Енисейск,  
Красноярск.

Какие выводы можно сделать о внешней политике первого Романова на основании этого перечня?

Насколько полны и правильны ваши выводы?

# ЛИТЕРАТУРА ДЛЯ УЧИТЕЛЯ



# ПОЛЕЗНЫЕ ССЫЛКИ ДЛЯ УЧИТЕЛЯ

Методические материалы кафедры ОНД ИРО:

<https://www.irro.ru/iro/dep/kaf/ond/metmat/>

Библиотека ЦОК: <https://моиуроки.рф/>

История РФ. Учителю и ученику:

<https://history.ru/teacher?days=14.01>